



- NOTAS:
- LAS COTAS DEFINIDAS EN PLANOS PREVALECN POR SOBRE EL DIBUJO
 - TODAS LAS MEDIDAS DEBERÁN SER CORROBORADAS EN TERRENO
 - DE EXISTIR DIFERENCIAS SE DEBERÁ COMUNICAR AL ARQUITECTO QUIEN RESOLVERÁ EN OBRA

OBSERVACIONES	FECHA

SUP. TERRENO: 759m ²	ROL AVALÚO
SUP. CONSTRUIDA: 507.15m ²	
PROPIETARIO Ilustre Municipalidad de Ancud	R.U.T 69.230.100-5
REP. LEGAL Carlos Heriberto Gomez Miranda 9.169.195-7 Alcalde de Ancud	FIRMA

UBICACIÓN:
MIRADOR DEL GOLFO S/N, SECTOR ALTO CARACOL, COMUNA DE ANCUD

PROYECTO: CONSERVACIÓN SALA CUNA Y JARDIN INFANTIL PASITOS DE CARACOL
SUBTITULO 33

CONTENIDO
DETALLE TOBOGÁN

ESCALAS UTILIZADAS
1 / 150

PROFESIONAL RESPONSABLE DEL PROYECTO

David Sebastián García González
Arquitecto
david.garcia@ancudaps.com

DIBUJO
FABIAN BARRIENTOS MANSILLA
DAVID GARCIA GONZALEZ

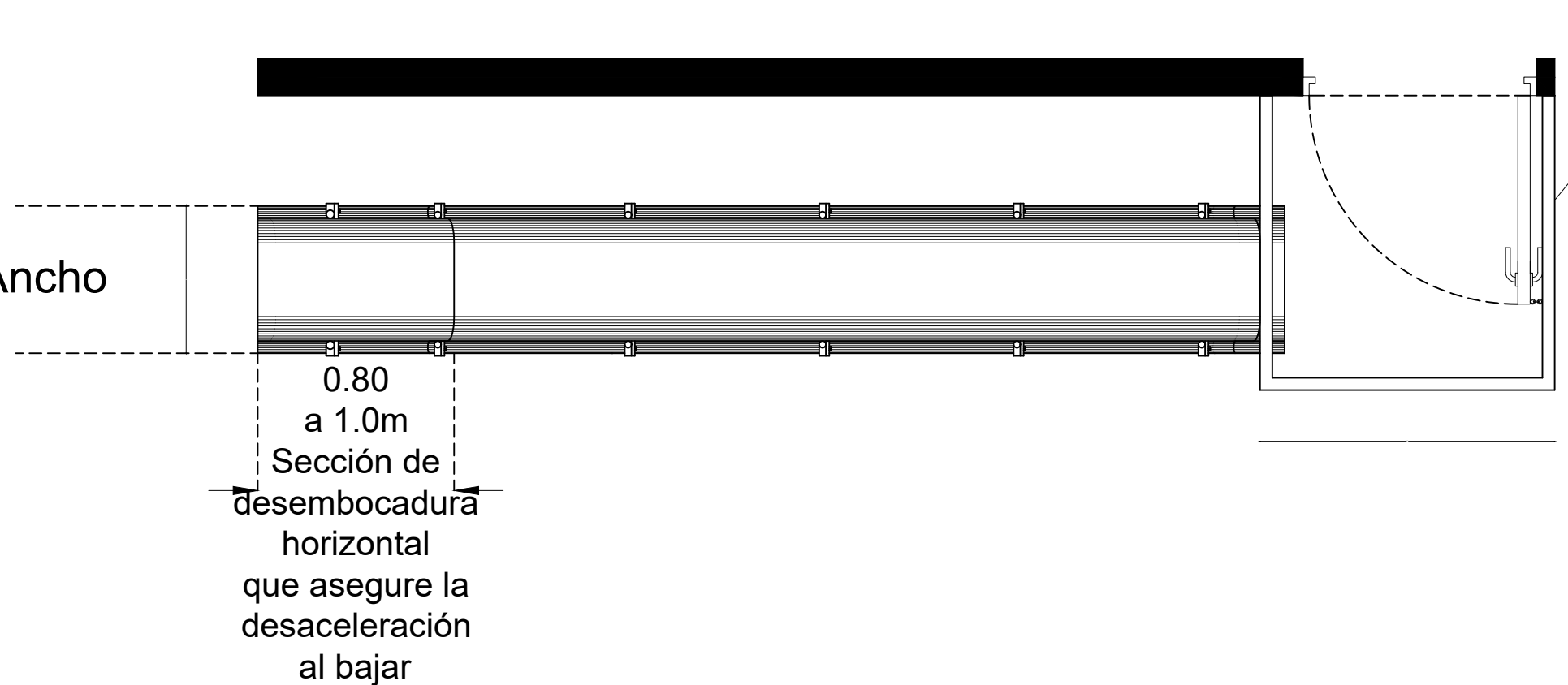
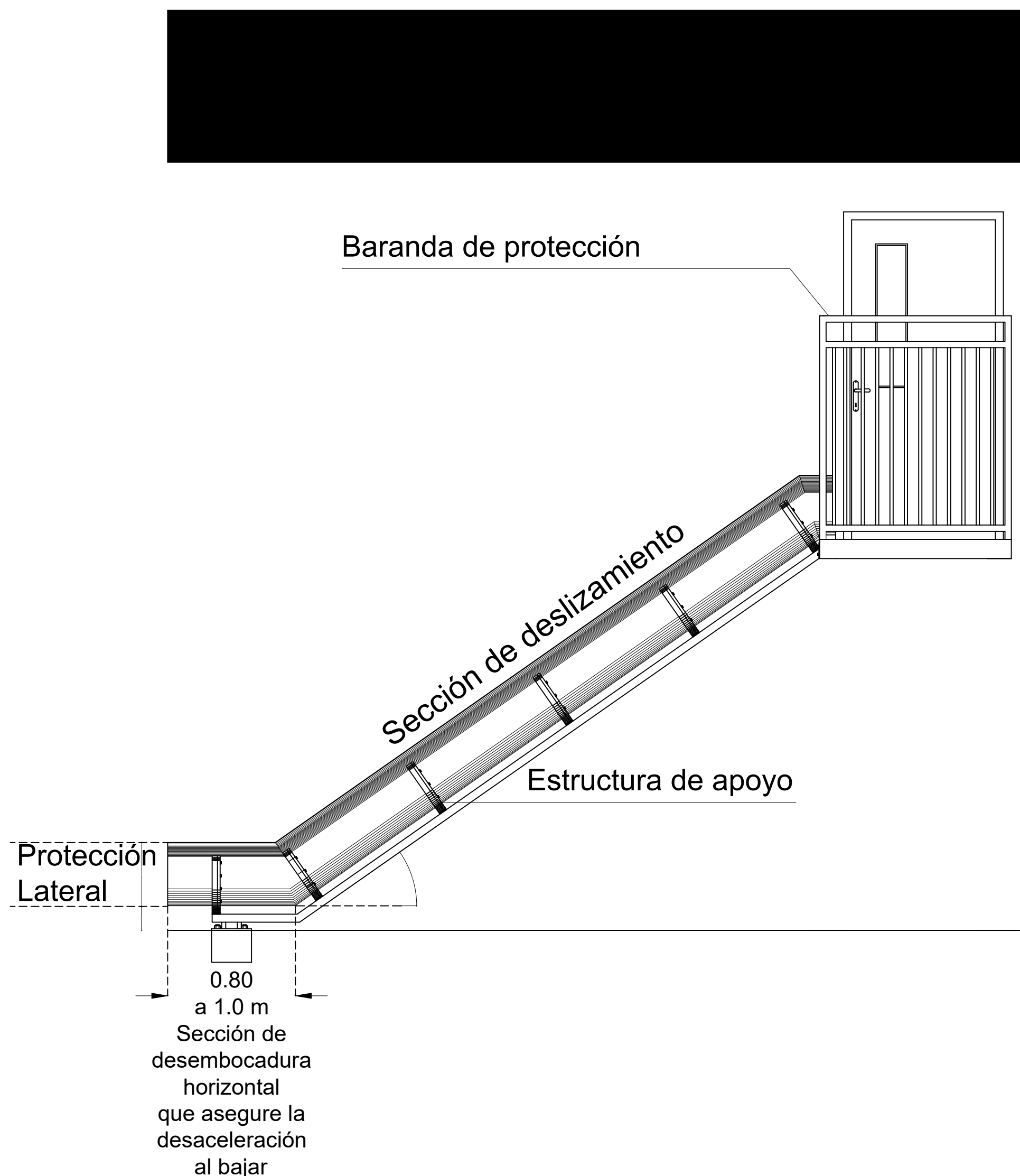
FECHA
nov./2021

LÁMINA N°
6

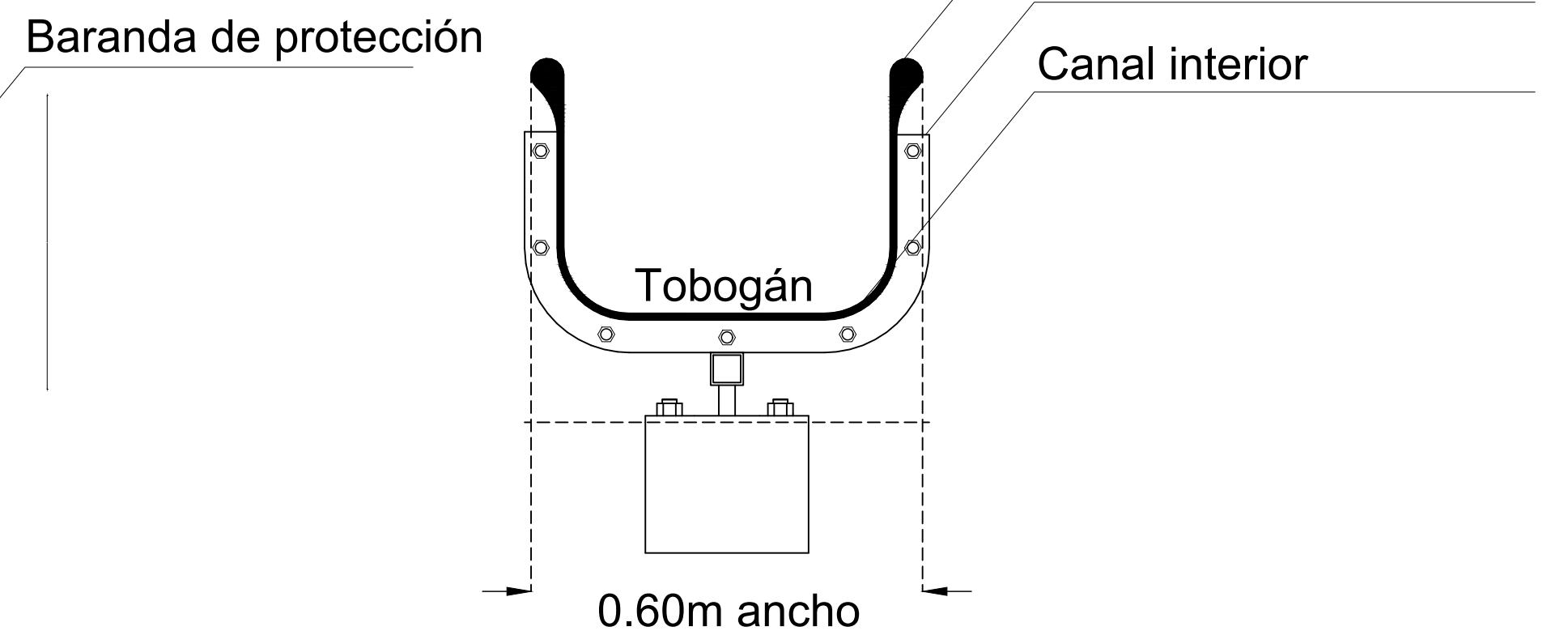
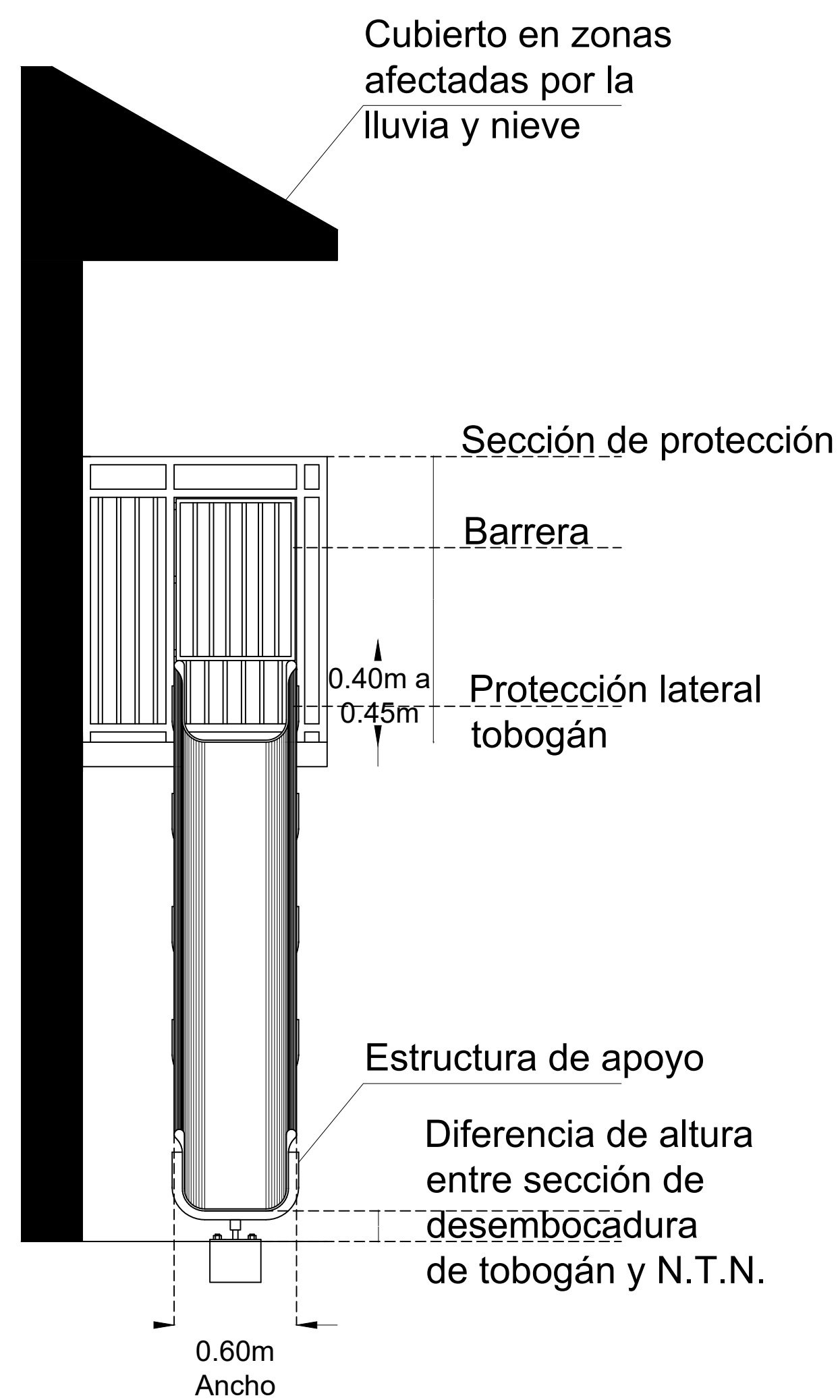
COTAS EN:
CENTIMETROS

FORMATO:
ARCH-D (36"x24")

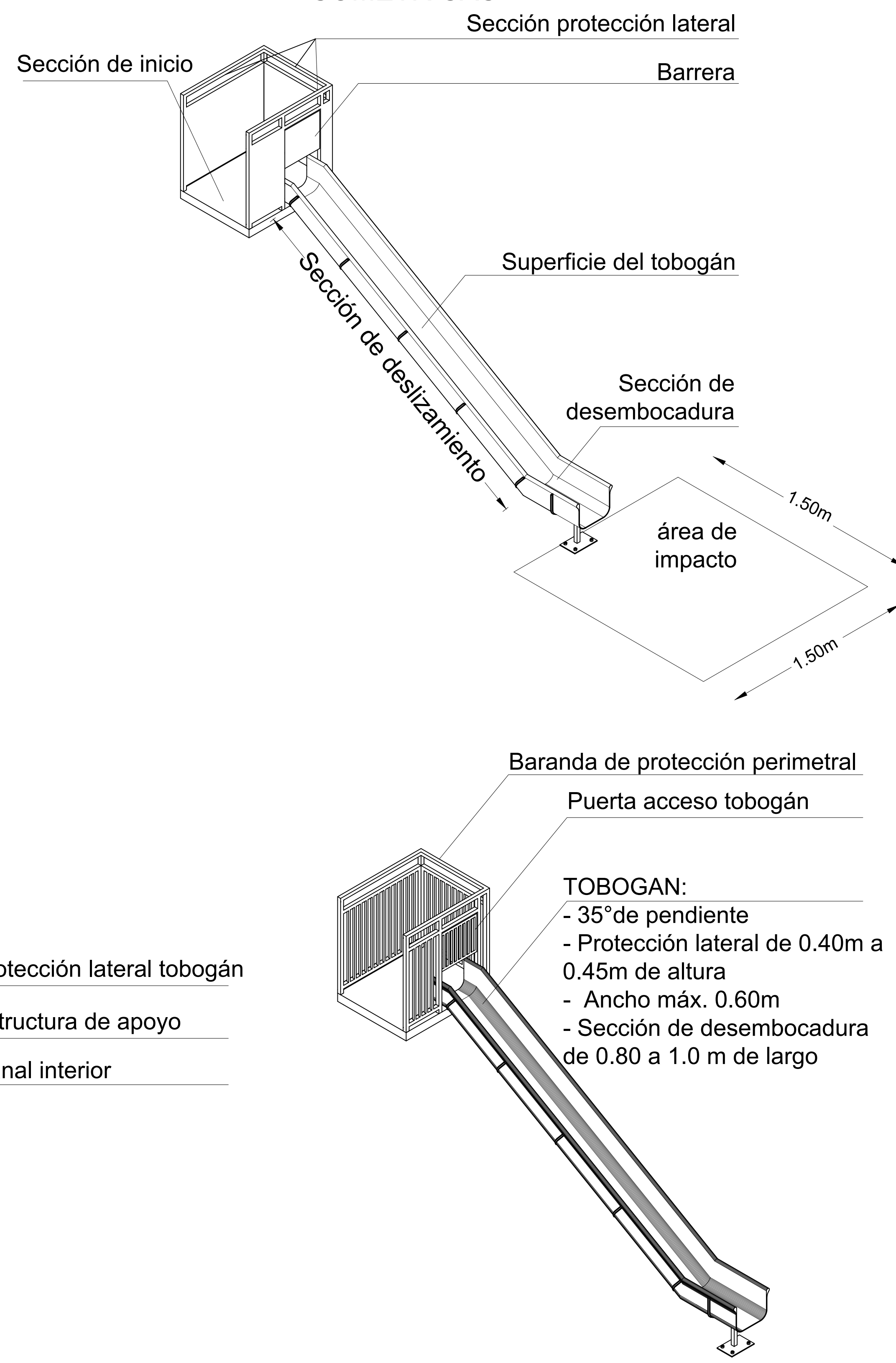
ELEVACION LATERAL



ELEVACION FRONTAL



ISOMETRICAS



NOTA : ESTA LÁMINA HACE REFERENCIA A LOS REQUERIMIENTOS NORMATIVOS A TENER EN CUENTA A LA HORA DE INSTALAR UNA RAMPA DE ESCAPE. LAS DIMENSIONES DEL TOBOGÁN SERÁN LAS ESPECIFICADAS EN PLANOS DE PLANTA Y ELEVACIONES DEL PROYECTO.